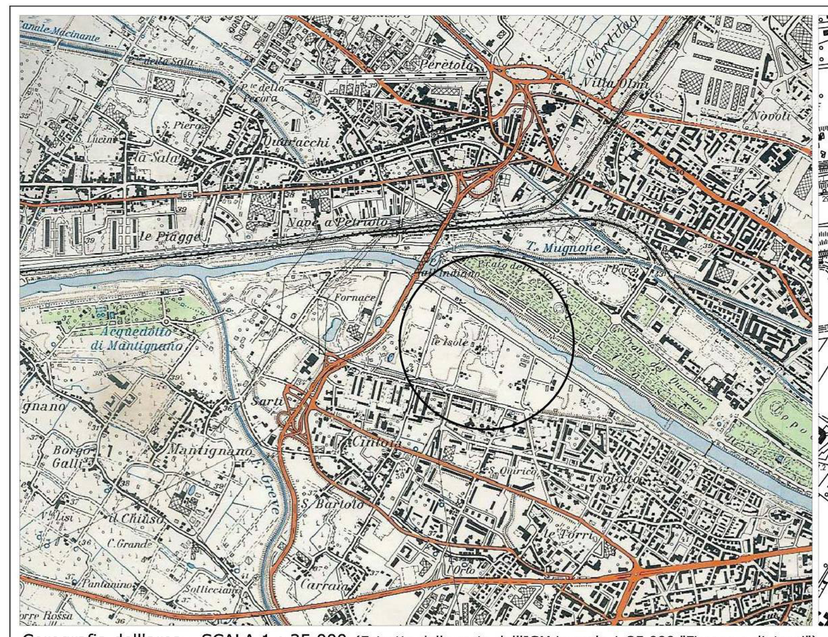

Corografia dell'area - SCALA 1 : 25.000 (Estratto dalla carta dell'IGM in scala 1:25.000 "Firenze e dintorni")

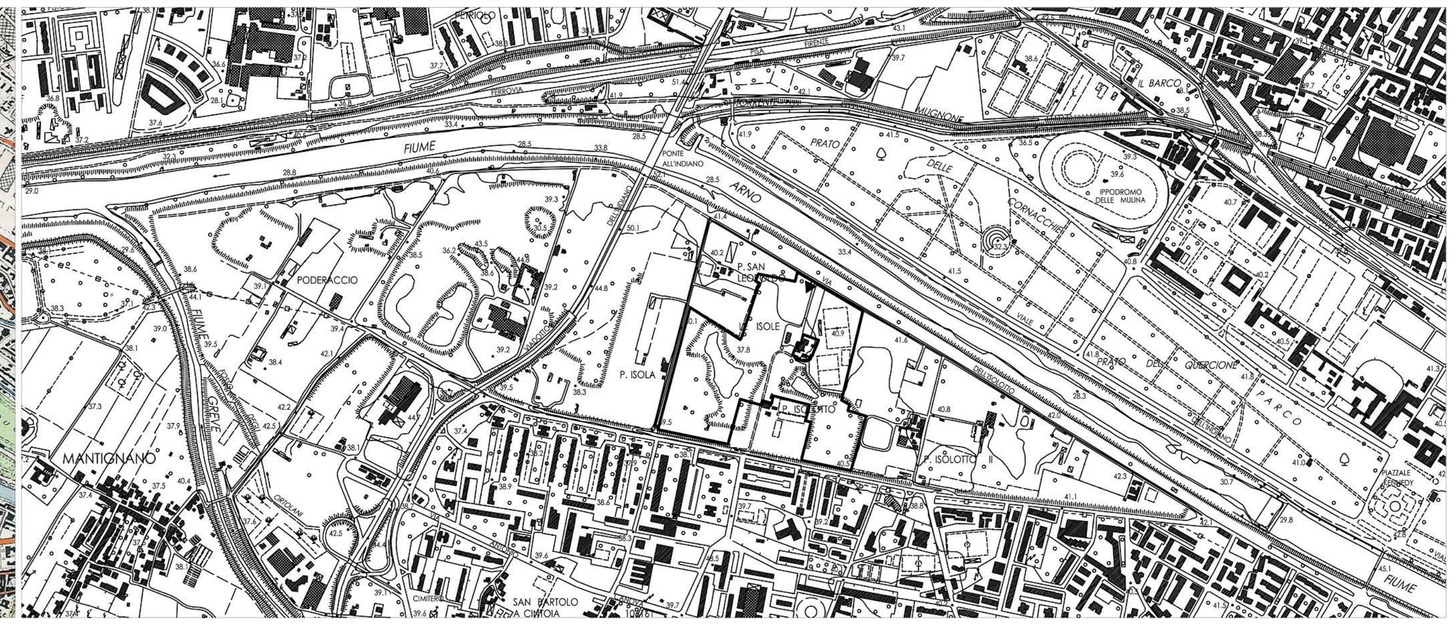

Ubicazione dell'area, con indicazione della viabilità di accesso - SCALA 1 : 10.000 (Estratto dalla CTR in scala 1:10.000 Foglio 275030)

Inquadramento catastale in scala 1: 2.500 (estratto dal NCT di Firenze).

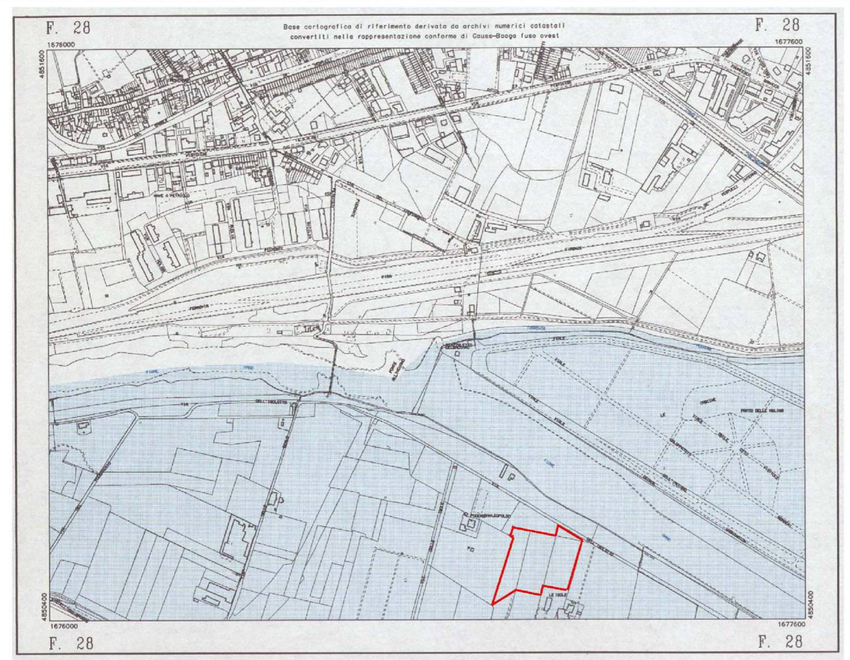

Carta dei vincoli (D.M. 31/08/1953)



Planimetria dell'area d'intervento in scala 1: 2.000 (estratto dalla CTR fogli 19k42 e 19k50)

LEGENDA GENERALE

- Ubicazione area d'indagine
- Perimetrazione provinciale dell'area censita Le Isole (FI117)
- Perimetrazione "area messa in sicurezza e sistemazione ambientale"
- Viabilità di accesso all'area

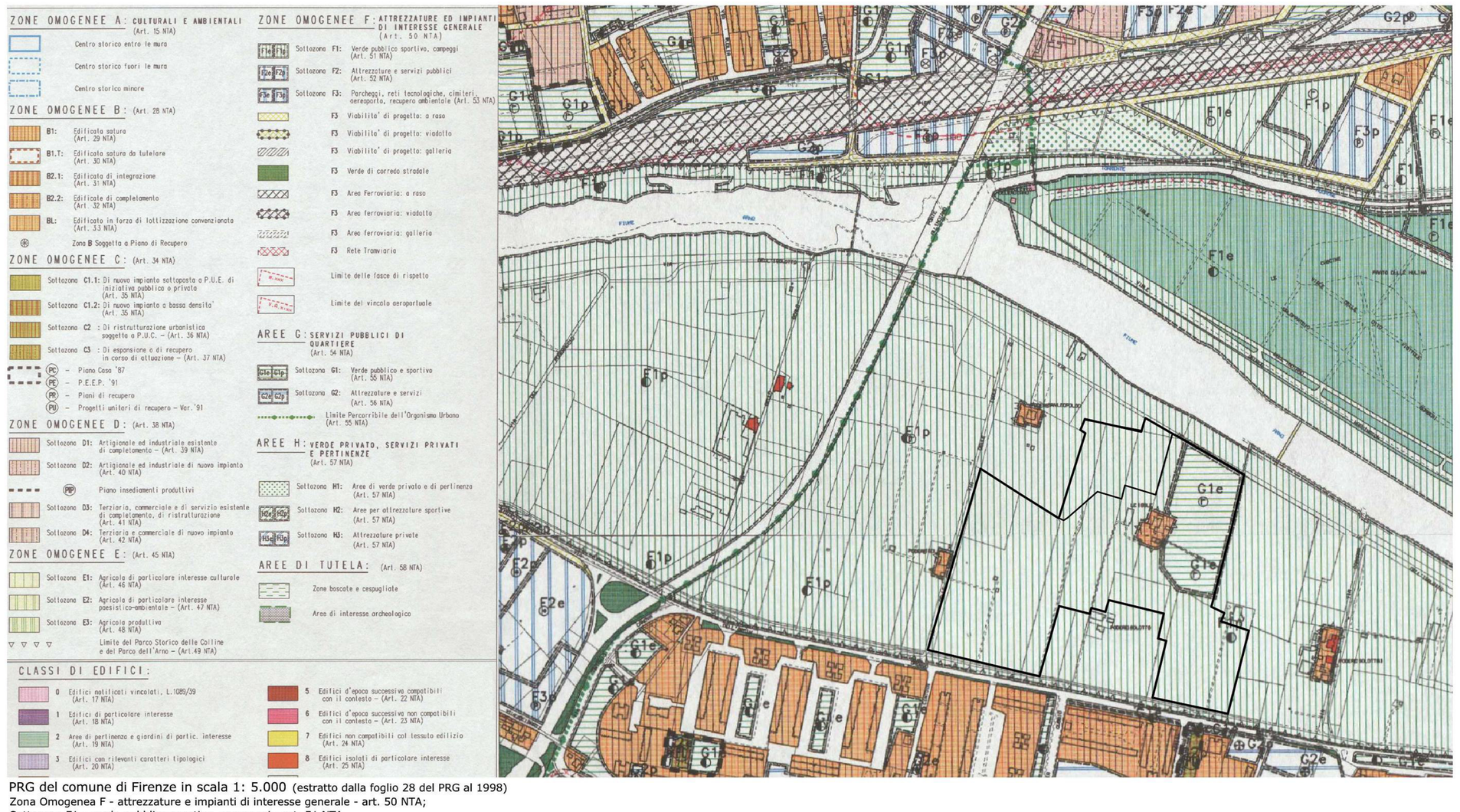

PRG del comune di Firenze in scala 1: 5.000 (estratto dalla foglio 28 del PRG al 1998)
Zona Omogenea F - attrezzature e impianti di interesse generale - art. 50 NTA;
Sottozona F1 - verde pubblico sportivo, campeggi - art. 51 NTA

COMUNE DI FIRENZE
DIREZIONE AMBIENTE

MESSA IN SICUREZZA E SISTEMAZIONE AMBIENTALE DELL'AREA ALL'INTERNO DEL SITO FI 117 ARGINGROSSO LE ISOLE (codice opera 080326-060245) PROGETTO ESECUTIVO

Responsabile Unico del Procedimento:
Dott. Geol. Pietro Rubellini

Progettisti:
Geom. Giuseppe Dinoi
Dott. Geol. Chiara Tanini
Arch. Irene Romagnoli

Collaborazione amministrativa:
Ufficio Amm.vo Direzione

Collaboratori:
Istr. Ed. Silvia Baldi
Geom. Giovanni Cansella

Consulenti progettisti DM 471-99:
Dott. Sergio Paoletti
Dott. Francesco Bianchi
Dott. Arthur Alexanian

Coordinatore della sicurezza:
P. Agr. Nicola Curradi

Planimetrie e Vincoli estratti P.R.G. e Catastale

scala varie

tav. 1